

# P.L.U.

## PLAN LOCAL D'URBANISME


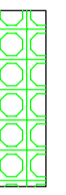


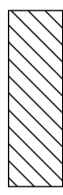

### 4 - REGLEMENT GRAPHIQUE

#### Révisions simplifiées 1, 2 et 3

Modifications 1 à 4:  
PLU mis en modification le 20 Janvier 2011  
PLU approuvé le 29 Septembre 2011  
Révisions simplifiées 1, 2 et 3  
PLU mis en modification le 3 Octobre 2012  
PLU approuvé le : .....

le 14/09/2014 2014

Echelle : 1/5000

-  Limite et intitulé de zone (voir règlement écrit)
-  Espaces boisés classés
-  Emplacement réservé pour ouvrage public, installation d'intérêt général, voie ou passage public à créer (voir liste)
-  Zone inondable (Données D.I.R.E.N.), aléa très fort
-  Zone inondable (Données D.I.R.E.N.), aléa fort
-  Zone inondable (Données D.I.R.E.N.), aléa faible

